

Auswertung der Verjüngungsinventur 2021 für die Hegegemeinschaft 62 - Attenkirchen (Landkreis Freising)

2021

Anzahl der erfassten Verjüngungsflächen: 35, davon ungeschützt: 19, teilweise geschützt: 5, vollständig geschützt: 11

Verjüngungspflanzen ab 20 Zentimeter Höhe bis zur maximalen Verbisshöhe

Baumartengruppe	Aufgenommene Pflanzen insgesamt		Pflanzen ohne Verbiss und ohne Fegeschaden		Pflanzen mit Verbiss und/oder Fegeschaden		Pflanzen mit Leittriebverbiss		Pflanzen mit Verbiss im oberen Drittel		Pflanzen mit Fegeschaden	
	Anzahl	Anteil (%)	Anzahl	Anteil (%)	Anzahl	Anteil (%)	Anzahl	Anteil (%)	Anzahl	Anteil (%)	Anzahl	Anteil (%)
Fichte	1131	62,8	731	64,6	400	35,4	48	4,2	399	35,3	1	0,1
Tanne	96	5,3	35	36,5	61	63,5	13	13,5	61	63,5	0	0
Kiefer	20	1,1	5	25	15	75	11	55	14	70	1	5
Sonst. Nadelholz	23	1,3	16	69,6	7	30,4	6	26,1	7	30,4	0	0
Nadelholz gesamt	1270	70,6	787	62	483	38	78	6,1	481	37,9	2	0,2
Buche	29	1,6	25	86,2	4	13,8	1	3,4	4	13,8	0	0
Eiche	41	2,3	26	63,4	15	36,6	14	34,1	15	36,6	0	0
Edellaubholz	298	16,6	162	54,4	136	45,6	91	30,5	135	45,3	1	0,3
Sonst. Laubholz	162	9	101	62,3	61	37,7	37	22,8	61	37,7	1	0,6
Laubholz gesamt	530	29,4	314	59,2	216	40,8	143	27	215	40,6	2	0,4
Alle Baumarten	1800	100	1101	61,2	699	38,8	221	12,3	696	38,7	4	0,2

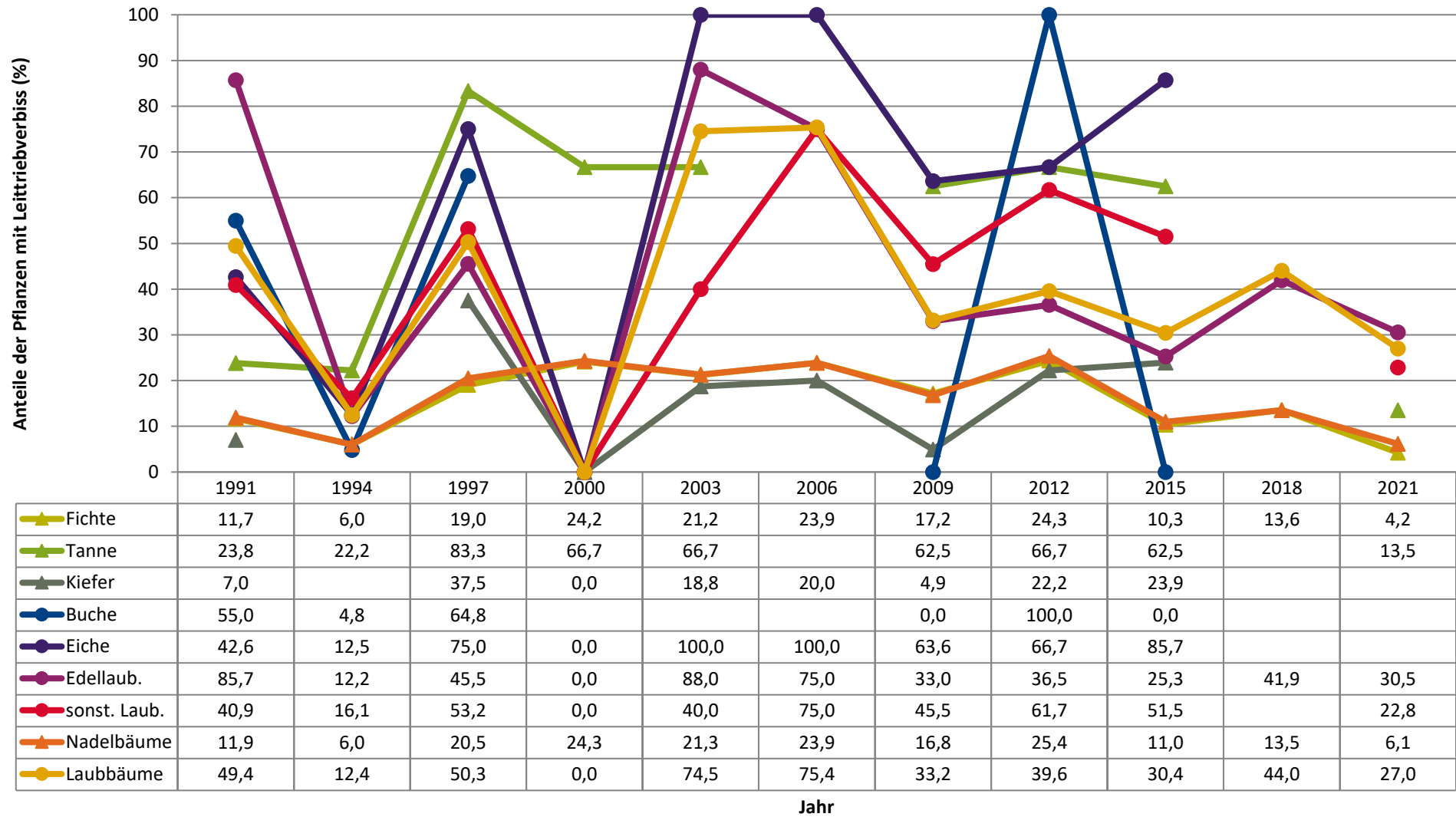
Verjüngungspflanzen kleiner 20 Zentimeter Höhe

Baumartengruppe	Aufgenommene Pflanzen insgesamt		Pflanzen ohne Verbiss im oberen Drittel		Pflanzen mit Verbiss im oberen Drittel	
	Anzahl	Anteil (%)	Anzahl	Anteil (%)	Anzahl	Anteil (%)
Fichte	206	56,7	201	97,6	5	2,4
Tanne	39	10,7	21	53,8	18	46,2
Kiefer	5	1,4	5	100	0	0
Sonst. Nadelholz	4	1,1	4	100	0	0
Nadelholz gesamt	254	70	231	90,9	23	9,1
Buche	0	0	0	0	0	0
Eiche	21	5,8	18	85,7	3	14,3
Edellaubholz	59	16,3	54	91,5	5	8,5
Sonst. Laubholz	29	8	23	79,3	6	20,7
Laubholz gesamt	109	30	95	87,2	14	12,8
Alle Baumarten	363	100	326	89,8	37	10,2

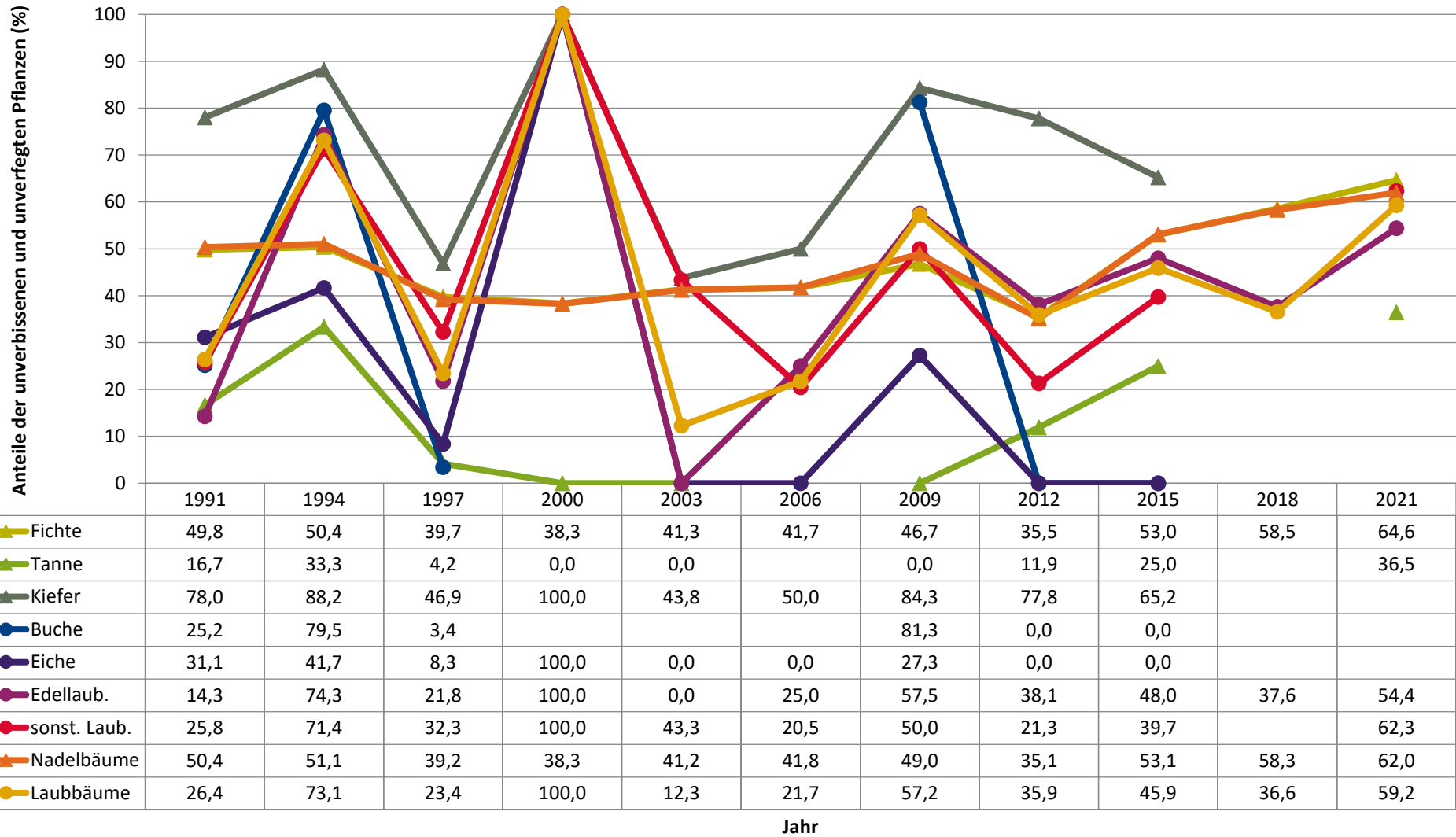
Verjüngungspflanzen über Verbisshöhe (Erhebung von Fegeschäden)

Baumartengruppe	Aufgenommene Pflanzen insgesamt		Pflanzen ohne Fegeschaden		Pflanzen mit Fegeschaden	
	Anzahl	Anteil (%)	Anzahl	Anteil (%)	Anzahl	Anteil (%)
Fichte	18	64,3	18	100	0	0
Tanne	0	0	0	0	0	0
Kiefer	0	0	0	0	0	0
Sonst. Nadelholz	0	0	0	0	0	0
Nadelholz gesamt	18	64,3	18	100	0	0
Buche	0	0	0	0	0	0
Eiche	0	0	0	0	0	0
Edellaubholz	4	14,3	4	100	0	0
Sonst. Laubholz	6	21,4	6	100	0	0
Laubholz gesamt	10	35,7	10	100	0	0
Alle Baumarten	28	100	28	100	0	0

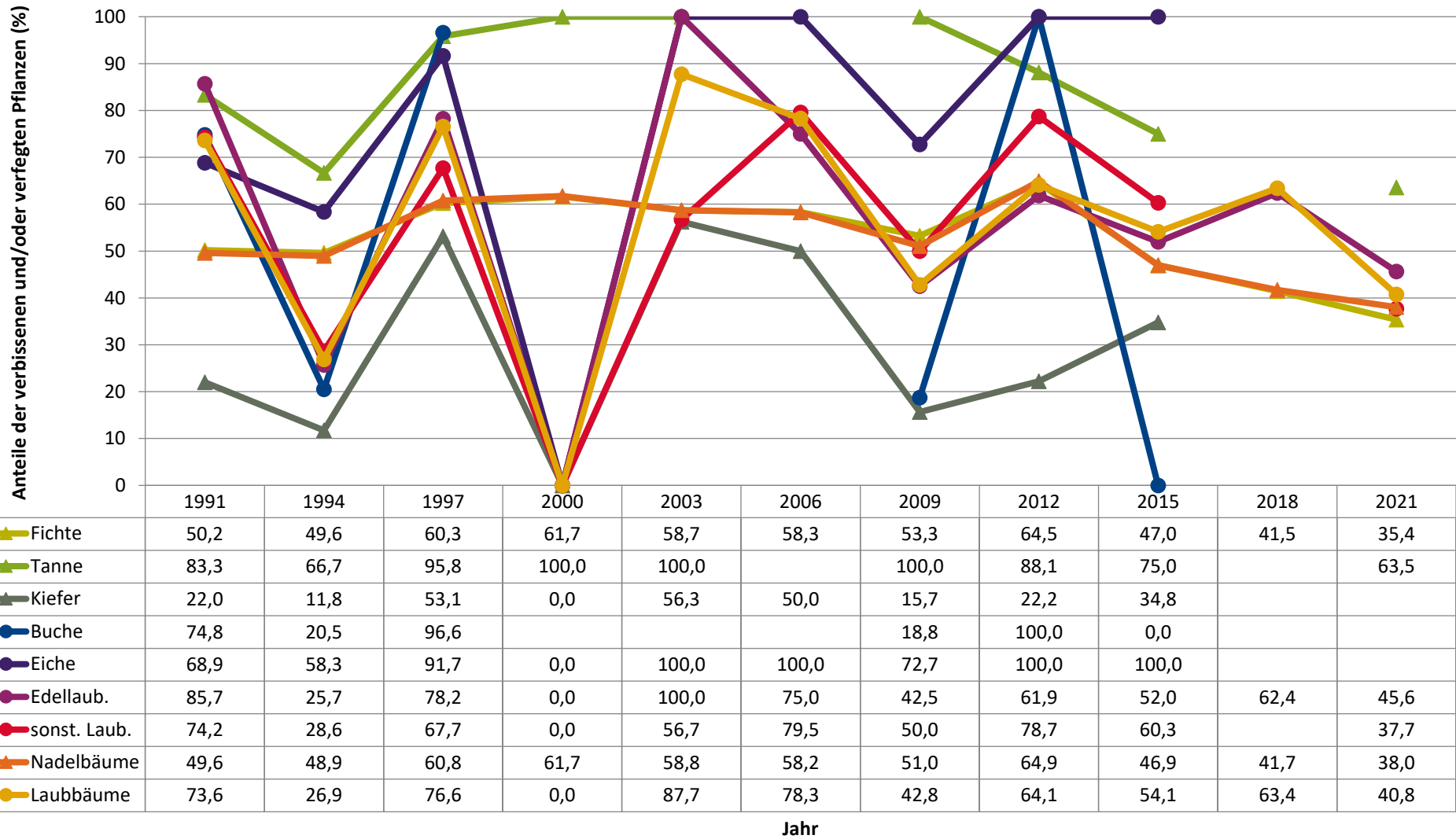
Zeitreihe der Anteile der Pflanzen mit Leittriebverbiss
Höhenbereich: ab 20 Zentimeter bis zur maximalen Verbisshöhe
Hegegemeinschaft 62 - Attenkirchen (Landkreis Freising)



**Zeitreihe der Anteile der Pflanzen ohne Verbiss und ohne Fegeschäden
Höhenbereich: ab 20 Zentimeter bis zur maximalen Verbisshöhe
Hegegemeinschaft 62 - Attenkirchen (Landkreis Freising)**

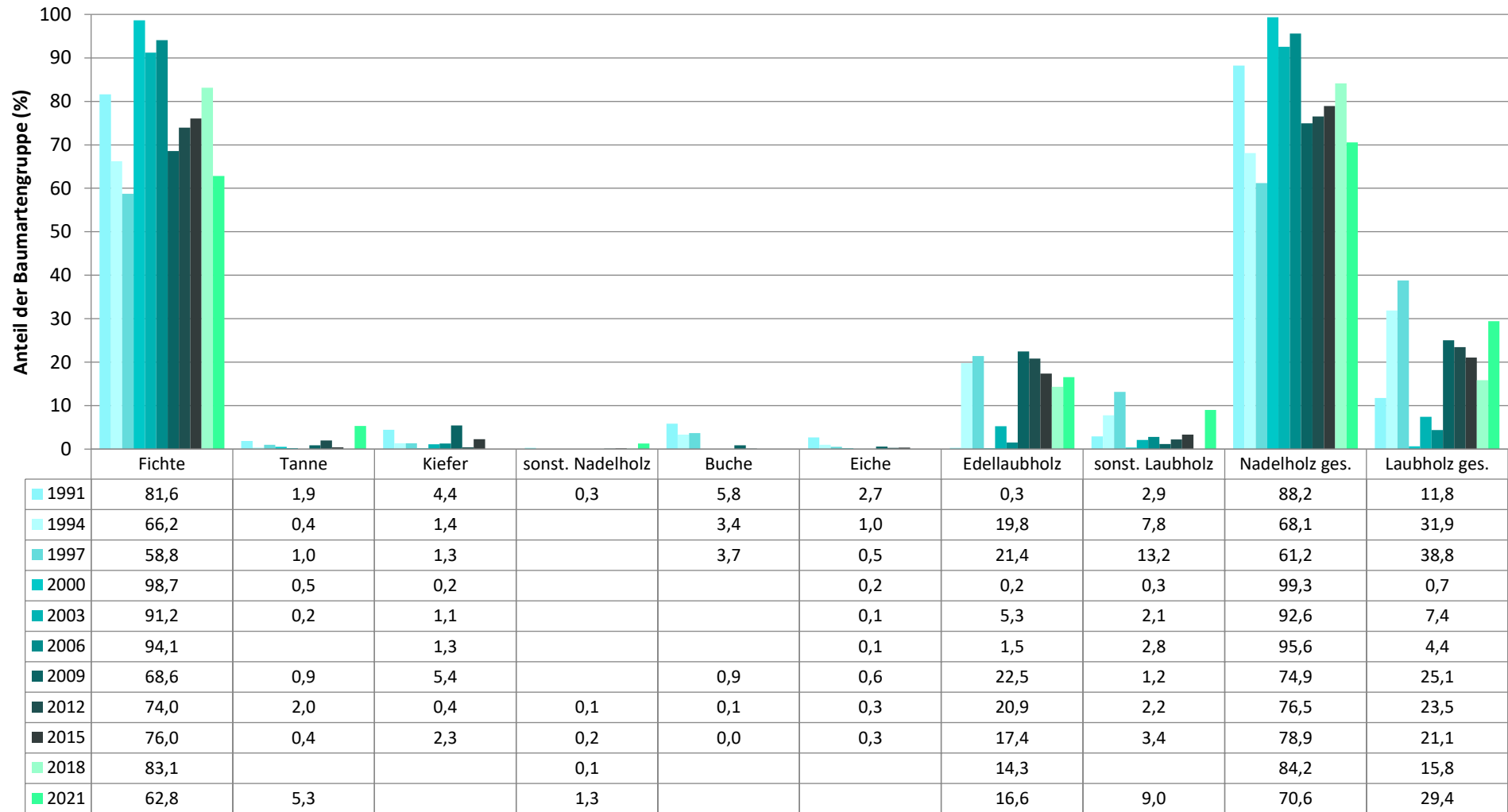


Zeitreihe der Anteile der Pflanzen mit Verbiss und/oder Fegeschäden
Höhenbereich: ab 20 Zentimeter bis zur maximalen Verbisshöhe
Hegegemeinschaft 62 - Attenkirchen (Landkreis Freising)



Zeitreihe der Baumartenanteile der aufgenommenen Verjüngungspflanzen
Höhenbereich: ab 20 Zentimeter Höhe bis zur maximalen Verbisshöhe
Hegegemeinschaft 62 - Attenkirchen (Landkreis Freising)

2021



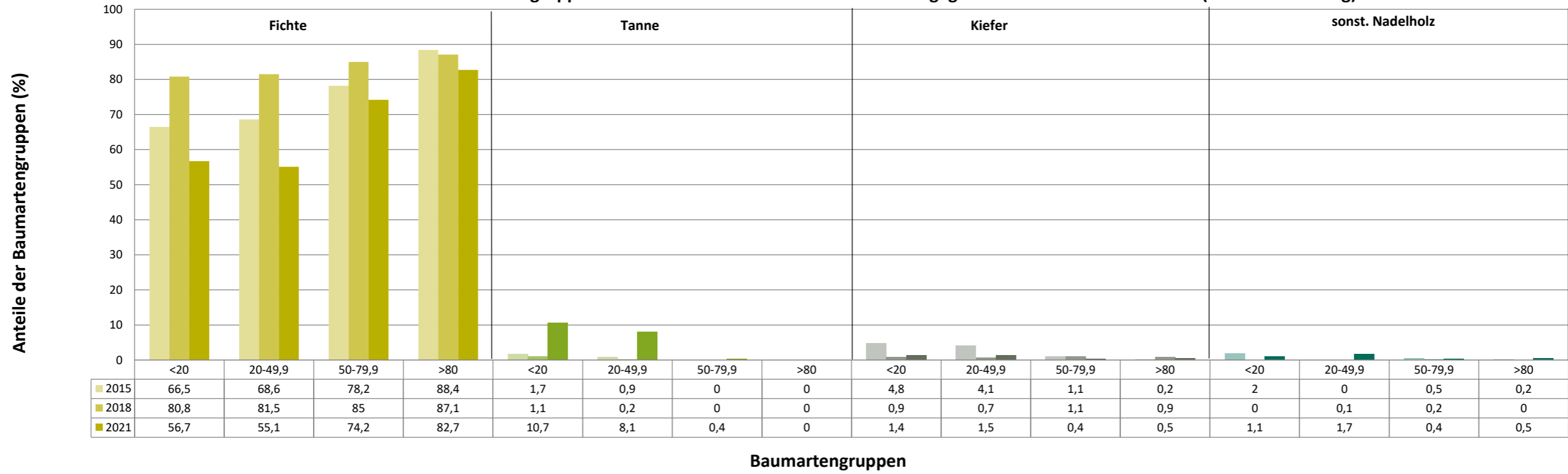
Baumartengruppe

Anteile der Baumartengruppen in den verschiedenen Höhenstufen
Verteilung der Pflanzen ab 20 Zentimeter bis zur maximalen Verbisshöhe auf drei Höhenstufen
Hegegemeinschaft 62 - Attenkirchen (Landkreis Freising)

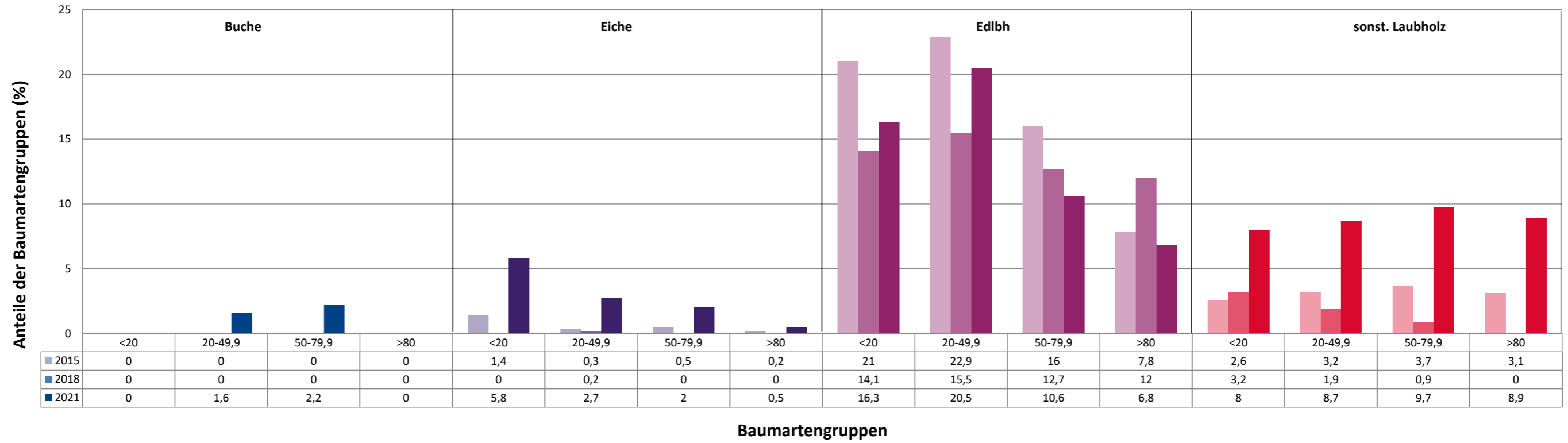
2021

Baumartengruppe	Aufgenommene Pflanzen insgesamt						Pflanzen ohne Verbiss und ohne Fegeschaden						Pflanzen mit Verbiss und/oder Fegeschaden					
	20 - 49,9 cm		50 - 79,9 cm		80 cm - max. Verbisshöhe		20 - 49,9 cm		50 - 79,9 cm		80 cm - max. Verbisshöhe		20 - 49,9 cm		50 - 79,9 cm		80 cm - max. Verbisshöhe	
	Anzahl	Anteil (%)	Anzahl	Anteil (%)	Anzahl	Anteil (%)	Anzahl	Anteil (%)	Anzahl	Anteil (%)	Anzahl	Anteil (%)	Anzahl	Anteil (%)	Anzahl	Anteil (%)	Anzahl	Anteil (%)
Fichte	637	55,1	336	74,2	158	82,7	458	71,9	184	54,8	89	56,3	179	28,1	152	45,2	69	43,7
Tanne	94	8,1	2	0,4	0	0	33	35,1	2	100	0	0	61	64,9	0	0	0	0
Kiefer	17	1,5	2	0,4	1	0,5	4	23,5	1	50	0	0	13	76,5	1	50	1	100
Sonstiges Nadelholz	20	1,7	2	0,4	1	0,5	13	65	2	100	1	100	7	35	0	0	0	0
Nadelholz gesamt	768	66,4	342	75,5	160	83,8	508	66,1	189	55,3	90	56,2	260	33,9	153	44,7	70	43,8
Buche	19	1,6	10	2,2	0	0	17	89,5	8	80	0	0	2	10,5	2	20	0	0
Eiche	31	2,7	9	2	1	0,5	19	61,3	6	66,7	1	100	12	38,7	3	33,3	0	0
Edellaubholz	237	20,5	48	10,6	13	6,8	141	59,5	15	31,2	6	46,2	96	40,5	33	68,8	7	53,8
Sonstiges Laubholz	101	8,7	44	9,7	17	8,9	61	60,4	29	65,9	11	64,7	40	39,6	15	34,1	6	35,3
Laubholz gesamt	388	33,6	111	24,5	31	16,2	238	61,3	58	52,3	18	58,1	150	38,7	53	47,7	13	41,9
Alle Baumarten	1156	100	453	100	191	100	746	64,5	247	54,5	108	56,5	410	35,5	206	45,5	83	43,5

Anteile der Baumartengruppen in verschiedenen Höhenstufen für die Hegegemeinschaft 62 - Attenkirchen (Landkreis Freising)



Anteile der Baumartengruppen in verschiedenen Höhenstufen für die Hegegemeinschaft 62 - Attenkirchen (Landkreis Freising)



Anteile der Baumartengruppen in verschiedenen Höhenstufen für die Hegegemeinschaft 62 - Attenkirchen (Landkreis Freising)

