

Auswertung der Verjüngungsinventur 2021 für die Hegegemeinschaft 101 - Hg Süd 1 (Landkreis München)
Anzahl der erfassten Verjüngungsflächen: 30, davon ungeschützt: 28, teilweise geschützt: 0, vollständig geschützt: 2

2021

Verjüngungspflanzen ab 20 Zentimeter Höhe bis zur maximalen Verbisshöhe

Baumartengruppe	Aufgenommene Pflanzen insgesamt		Pflanzen ohne Verbiss und ohne Fegeschaden		Pflanzen mit Verbiss und/oder Fegeschaden		Pflanzen mit Leittriebverbiss		Pflanzen mit Verbiss im oberen Drittel		Pflanzen mit Fegeschaden	
	Anzahl	Anteil (%)	Anzahl	Anteil (%)	Anzahl	Anteil (%)	Anzahl	Anteil (%)	Anzahl	Anteil (%)	Anzahl	Anteil (%)
Fichte	1301	62	1202	92,4	99	7,6	52	4	99	7,6	0	0
Tanne	9	0,4	2	22,2	7	77,8	4	44,4	7	77,8	0	0
Kiefer	23	1,1	21	91,3	2	8,7	1	4,3	1	4,3	1	4,3
Sonst. Nadelholz	4	0,2	3	75	1	25	0	0	0	0	1	25
Nadelholz gesamt	1337	63,7	1228	91,8	109	8,2	57	4,3	107	8	2	0,1
Buche	117	5,6	70	59,8	47	40,2	25	21,4	47	40,2	0	0
Eiche	82	3,9	13	15,9	69	84,1	61	74,4	69	84,1	0	0
Edellaubholz	218	10,4	145	66,5	73	33,5	62	28,4	73	33,5	0	0
Sonst. Laubholz	346	16,5	128	37	218	63	189	54,6	217	62,7	3	0,9
Laubholz gesamt	763	36,3	356	46,7	407	53,3	337	44,2	406	53,2	3	0,4
Alle Baumarten	2100	100	1584	75,4	516	24,6	394	18,8	513	24,4	5	0,2

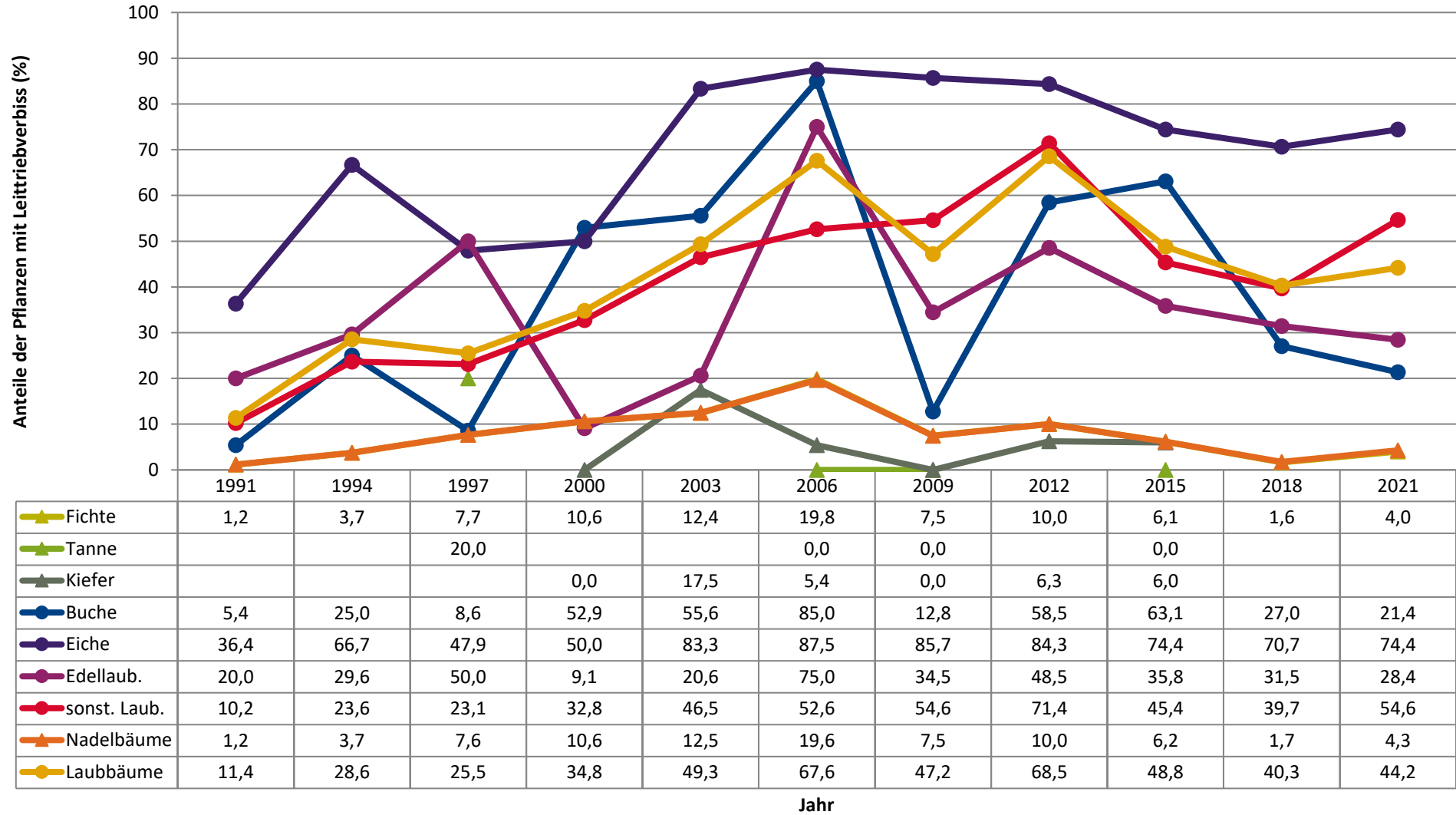
Verjüngungspflanzen kleiner 20 Zentimeter Höhe

Baumartengruppe	Aufgenommene Pflanzen insgesamt		Pflanzen ohne Verbiss im oberen Drittel		Pflanzen mit Verbiss im oberen Drittel	
	Anzahl	Anteil (%)	Anzahl	Anteil (%)	Anzahl	Anteil (%)
Fichte	214	82,9	211	98,6	3	1,4
Tanne	1	0,4	1	100	0	0
Kiefer	2	0,8	2	100	0	0
Sonst. Nadelholz	0	0	0	0	0	0
Nadelholz gesamt	217	84,1	214	98,6	3	1,4
Buche	2	0,8	2	100	0	0
Eiche	4	1,6	2	50	2	50
Edellaubholz	30	11,6	28	93,3	2	6,7
Sonst. Laubholz	5	1,9	1	20	4	80
Laubholz gesamt	41	15,9	33	80,5	8	19,5
Alle Baumarten	258	100	247	95,7	11	4,3

Verjüngungspflanzen über Verbisshöhe (Erhebung von Fegeschäden)

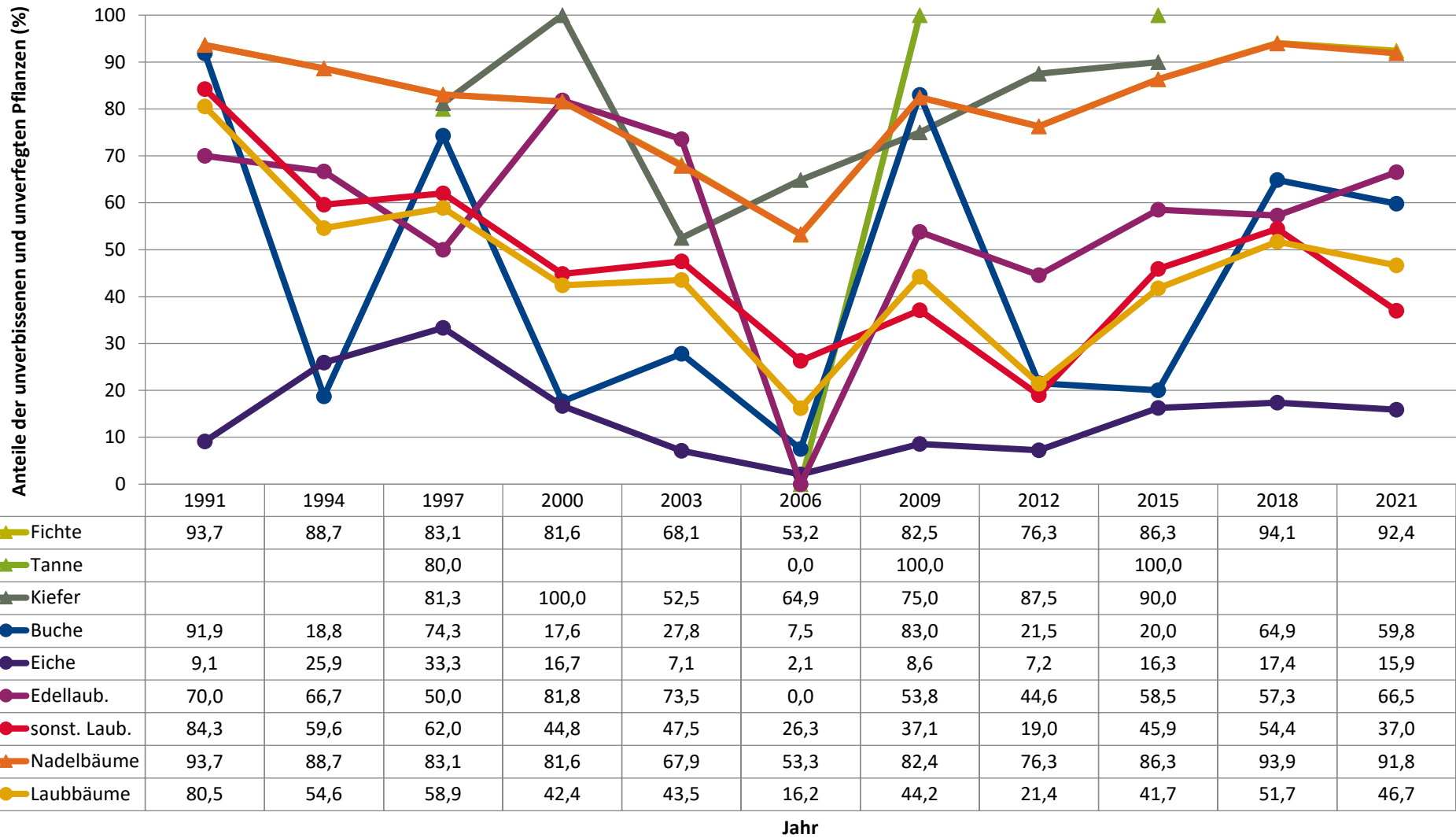
Baumartengruppe	Aufgenommene Pflanzen insgesamt		Pflanzen ohne Fegeschaden		Pflanzen mit Fegeschaden	
	Anzahl	Anteil (%)	Anzahl	Anteil (%)	Anzahl	Anteil (%)
Fichte	47	18	47	100	0	0
Tanne	0	0	0	0	0	0
Kiefer	8	3,1	8	100	0	0
Sonst. Nadelholz	6	2,3	6	100	0	0
Nadelholz gesamt	61	23,4	61	100	0	0
Buche	27	10,3	27	100	0	0
Eiche	13	5	13	100	0	0
Edellaubholz	41	15,7	41	100	0	0
Sonst. Laubholz	119	45,6	114	95,8	5	4,2
Laubholz gesamt	200	76,6	195	97,5	5	2,5
Alle Baumarten	261	100	256	98,1	5	1,9

Zeitreihe der Anteile der Pflanzen mit Leittriebverbiss
Höhenbereich: ab 20 Zentimeter bis zur maximalen Verbisshöhe
Hegegemeinschaft 101 - Hg Süd 1 (Landkreis München)

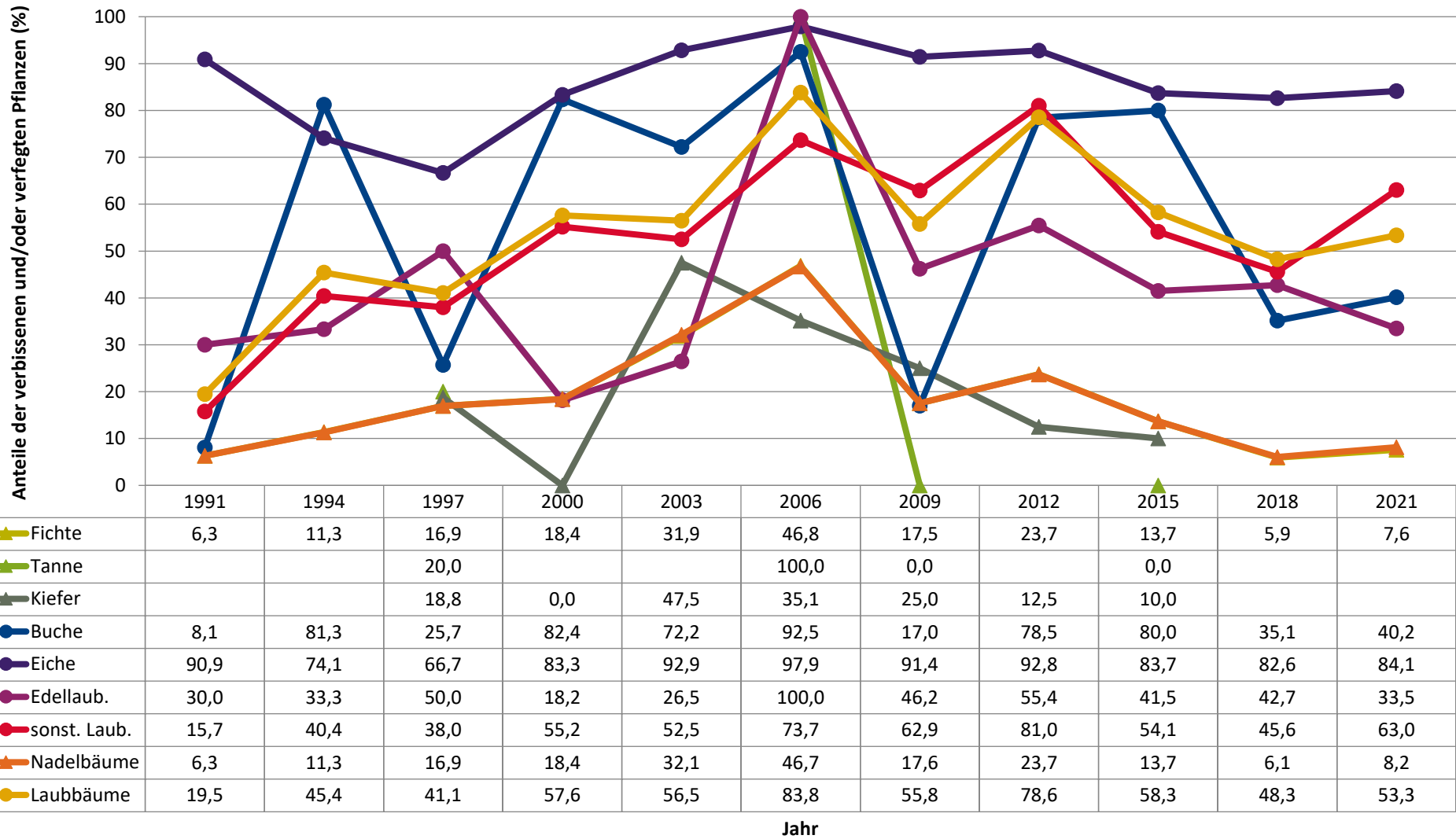


**Zeitreihe der Anteile der Pflanzen ohne Verbiss und ohne Fegeschäden
Höhenbereich: ab 20 Zentimeter bis zur maximalen Verbisshöhe
Hegegemeinschaft 101 - Hg Süd 1 (Landkreis München)**

2021

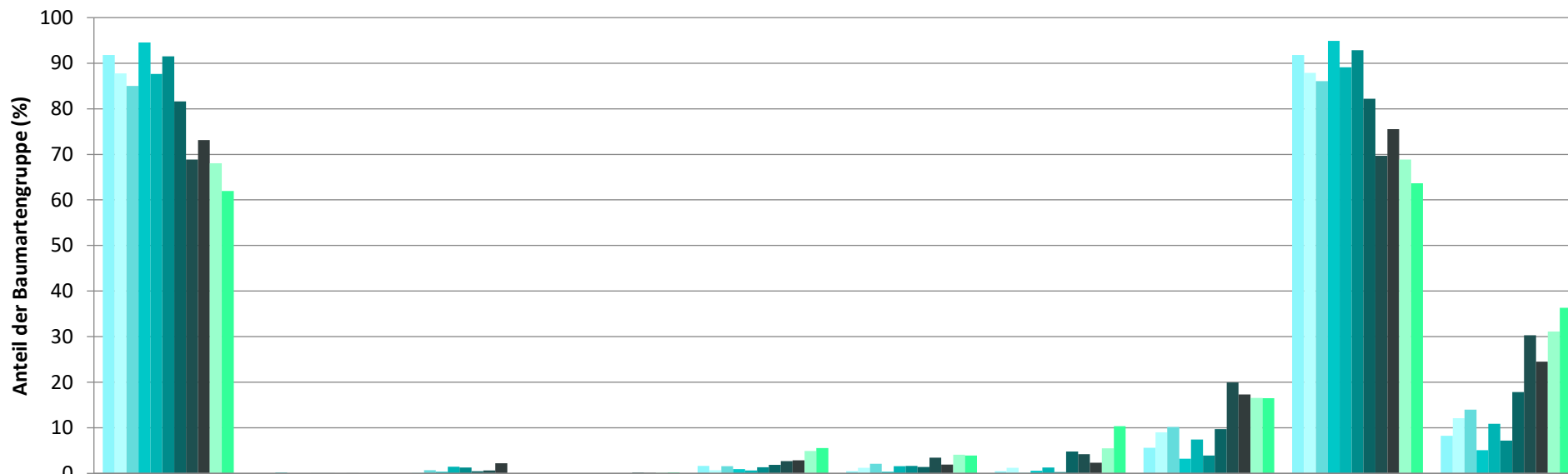


Zeitreihe der Anteile der Pflanzen mit Verbiss und/oder Fegeschäden
Höhenbereich: ab 20 Zentimeter bis zur maximalen Verbisshöhe
Hegegemeinschaft 101 - Hg Süd 1 (Landkreis München)



Zeitreihe der Baumartenanteile der aufgenommenen Verjüngungspflanzen
Höhenbereich: ab 20 Zentimeter Höhe bis zur maximalen Verbisshöhe
Hegegemeinschaft 101 - Hg Süd 1 (Landkreis München)

2021



	Fichte	Tanne	Kiefer	sonst. Nadelholz	Buche	Eiche	Edellaubholz	sonst. Laubholz	Nadelholz ges.	Laubholz ges.
1991	91,8				1,6	0,5	0,4	5,6	91,8	8,2
1994	87,8		0,1		0,7	1,2	1,2	9,0	87,9	12,1
1997	85,0	0,2	0,7		1,6	2,1	0,1	10,2	86,0	14,0
2000	94,6		0,3		0,9	0,3	0,6	3,2	94,9	5,1
2003	87,6		1,5		0,7	1,6	1,3	7,4	89,1	10,9
2006	91,5	0,0	1,3		1,4	1,6	0,3	3,9	92,8	7,2
2009	81,6	0,1	0,5		1,9	1,4	4,8	9,7	82,2	17,8
2012	68,8	0,0	0,7	0,2	2,7	3,5	4,2	20,0	69,7	30,3
2015	73,1	0,0	2,2	0,1	2,9	1,9	2,4	17,3	75,5	24,5
2018	68,0			0,1	4,9	4,1	5,5	16,6	68,9	31,1
2021	62,0			0,2	5,6	3,9	10,4	16,5	63,7	36,3

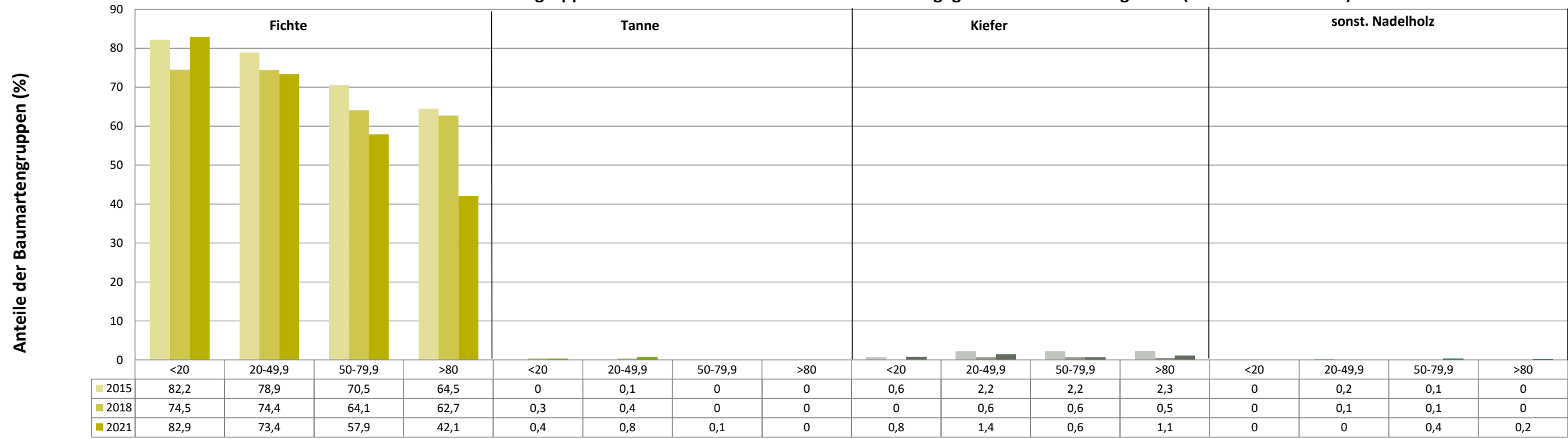
Baumartengruppe

Anteile der Baumartengruppen in den verschiedenen Höhenstufen
Verteilung der Pflanzen ab 20 Zentimeter bis zur maximalen Verbisshöhe auf drei Höhenstufen
Hegegemeinschaft 101 - Hg Süd 1 (Landkreis München)

2021

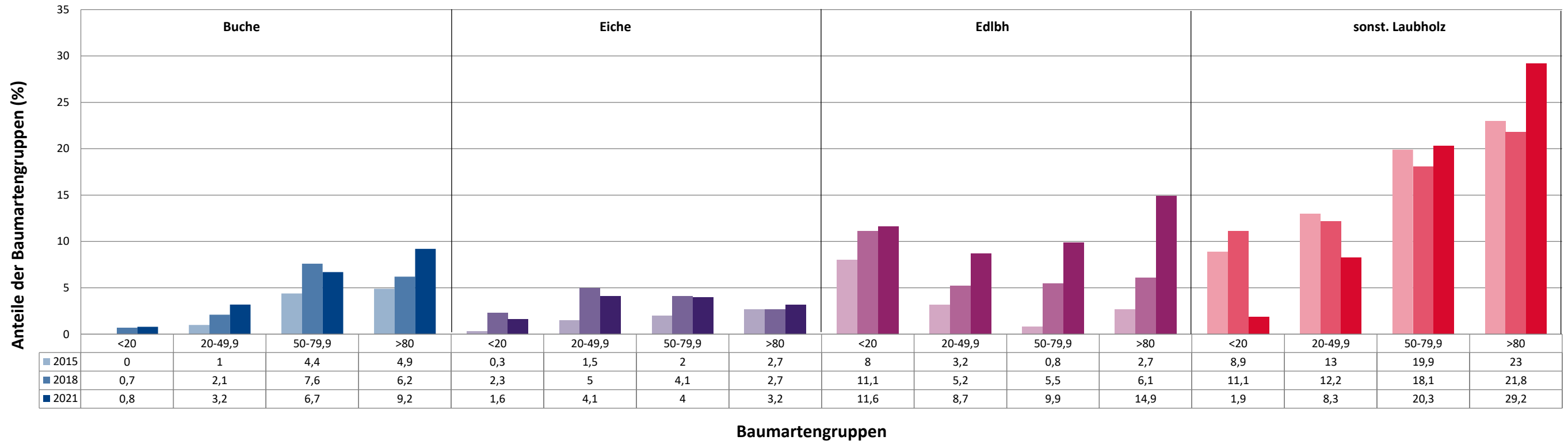
Baumartengruppe	Aufgenommene Pflanzen insgesamt						Pflanzen ohne Verbiss und ohne Fegeschaden						Pflanzen mit Verbiss und/oder Fegeschaden					
	20 - 49,9 cm		50 - 79,9 cm		80 cm - max. Verbisshöhe		20 - 49,9 cm		50 - 79,9 cm		80 cm - max. Verbisshöhe		20 - 49,9 cm		50 - 79,9 cm		80 cm - max. Verbisshöhe	
	Anzahl	Anteil (%)	Anzahl	Anteil (%)	Anzahl	Anteil (%)	Anzahl	Anteil (%)	Anzahl	Anteil (%)	Anzahl	Anteil (%)	Anzahl	Anteil (%)	Anzahl	Anteil (%)	Anzahl	Anteil (%)
Fichte	727	73,4	391	57,9	183	42,1	675	92,8	352	90	175	95,6	52	7,2	39	10	8	4,4
Tanne	8	0,8	1	0,1	0	0	1	12,5	1	100	0	0	7	87,5	0	0	0	0
Kiefer	14	1,4	4	0,6	5	1,1	13	92,9	4	100	4	80	1	7,1	0	0	1	20
Sonstiges Nadelholz	0	0	3	0,4	1	0,2	0	0	2	66,7	1	100	0	0	1	33,3	0	0
Nadelholz gesamt	749	75,7	399	59,1	189	43,4	689	92	359	90	180	95,2	60	8	40	10	9	4,8
Buche	32	3,2	45	6,7	40	9,2	19	59,4	22	48,9	29	72,5	13	40,6	23	51,1	11	27,5
Eiche	41	4,1	27	4	14	3,2	7	17,1	3	11,1	3	21,4	34	82,9	24	88,9	11	78,6
Edellaubholz	86	8,7	67	9,9	65	14,9	66	76,7	38	56,7	41	63,1	20	23,3	29	43,3	24	36,9
Sonstiges Laubholz	82	8,3	137	20,3	127	29,2	22	26,8	41	29,9	65	51,2	60	73,2	96	70,1	62	48,8
Laubholz gesamt	241	24,3	276	40,9	246	56,6	114	47,3	104	37,7	138	56,1	127	52,7	172	62,3	108	43,9
Alle Baumarten	990	100	675	100	435	100	803	81,1	463	68,6	318	73,1	187	18,9	212	31,4	117	26,9

Anteile der Baumartengruppen in verschiedenen Höhenstufen für die Hegegemeinschaft 101 - Hg Süd 1 (Landkreis München)



Baumartengruppen

Anteile der Baumartengruppen in verschiedenen Höhenstufen für die Hegegemeinschaft 101 - Hg Süd 1 (Landkreis München)



Anteile der Baumartengruppen in verschiedenen Höhenstufen für die Hegegemeinschaft 101 - Hg Süd 1 (Landkreis München)

